

Bizkaia Competitiva y Territorialmente Equilibrada

¿Por qué este proyecto?

Bizkaia Competitiva

Diagnóstico de la competitividad de Bizkaia hecho por Orkestra en 2014

6 ámbitos analizados

- Indicadores generales
- Innovación
- Empresa
- Sectores y clústeres
- Cohesión territorial
- Políticas

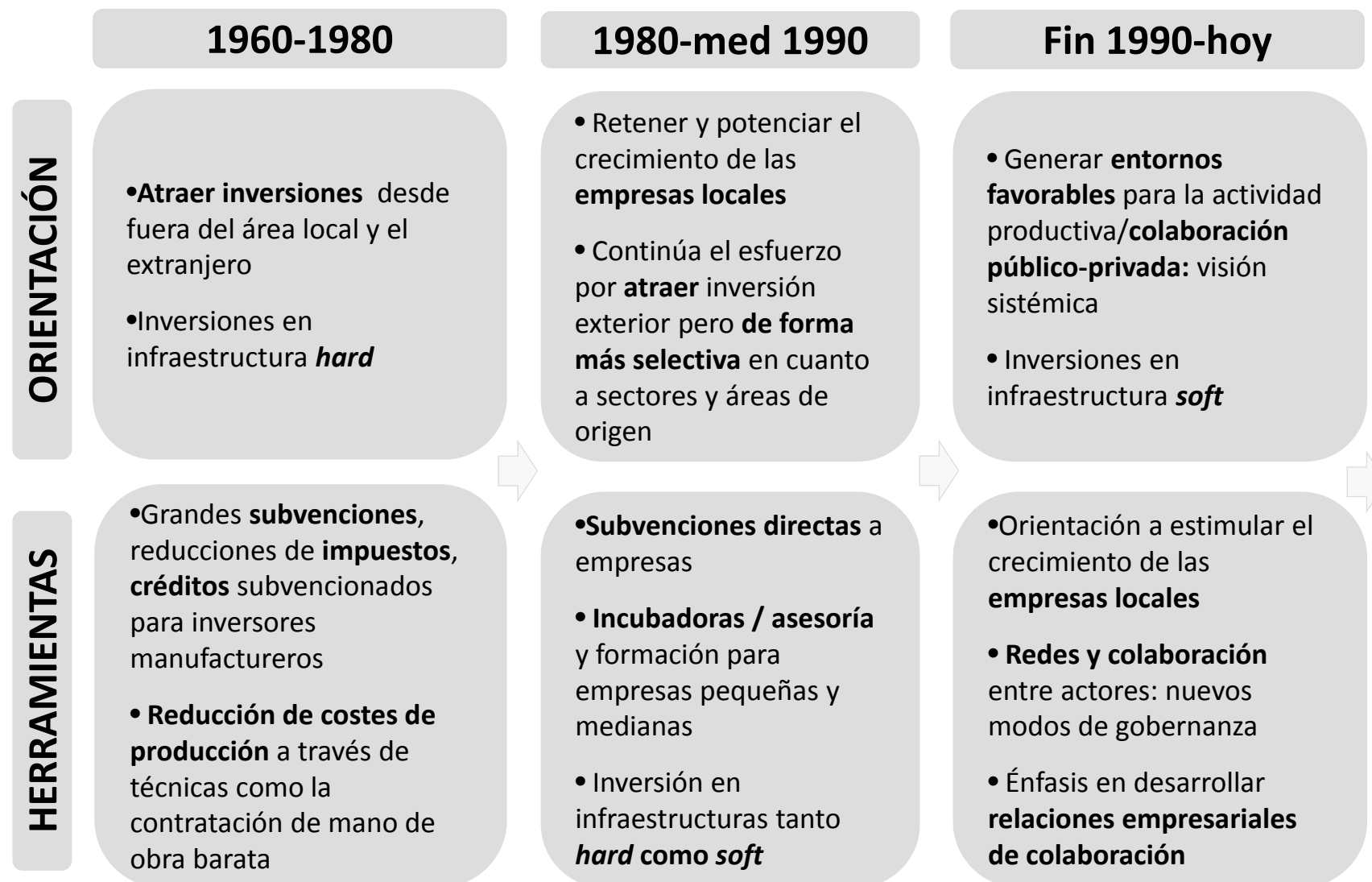
Determinantes de competitividad mejorables



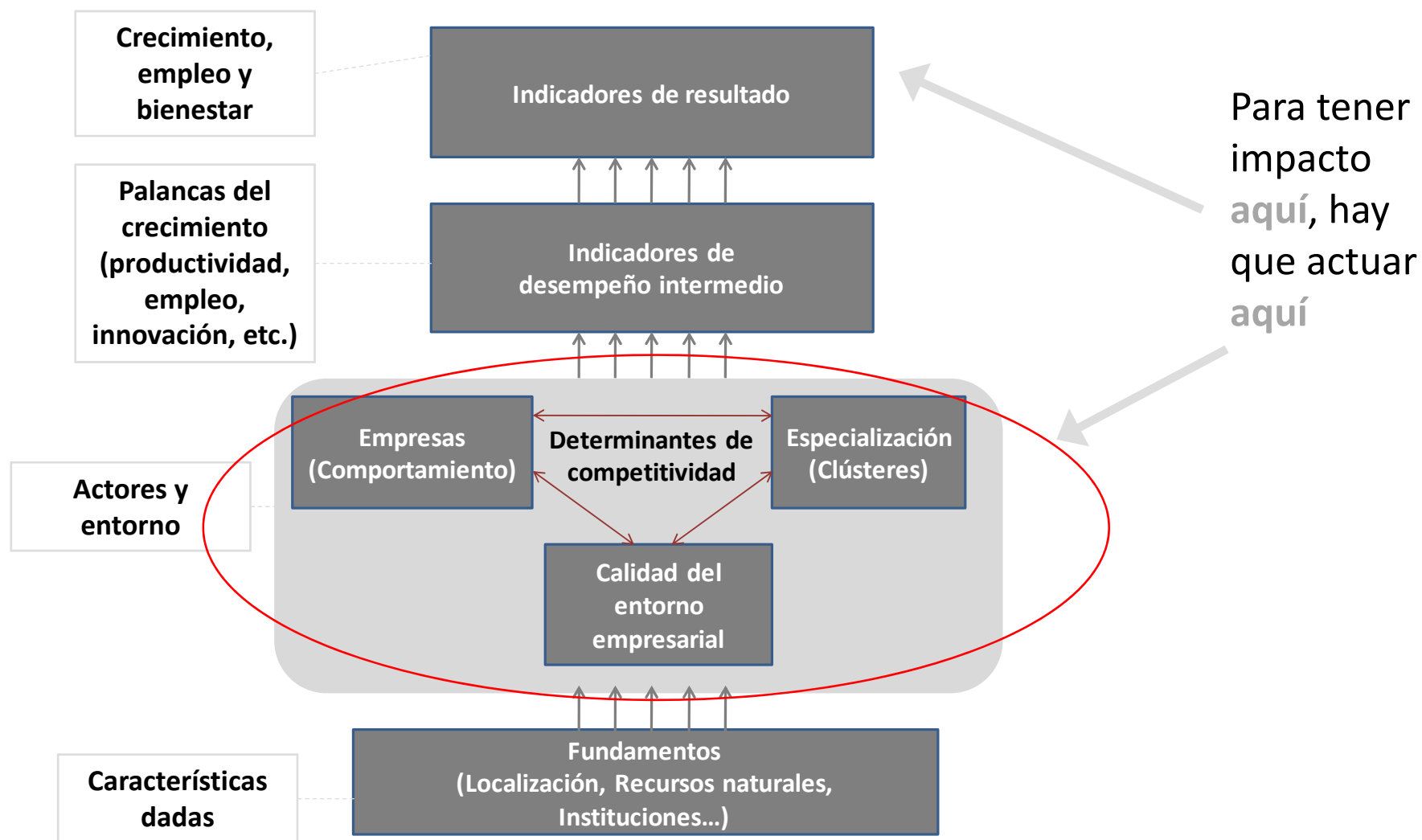
Diversidad en el territorio

Necesidad de una mejor articulación de estrategias y políticas para fortalecer la competitividad

El concepto de desarrollo local



Competitividad territorial



Ejemplos de recomendaciones del diagnóstico



Diversidad territorial

Grupos de Municipios en Bizkaia

1. Municipios con notable peso del sector servicios (tonos amarillos y marrón). Se trata de los municipios situados en las comarcas del Gran Bilbao y Uribe sobre todo.

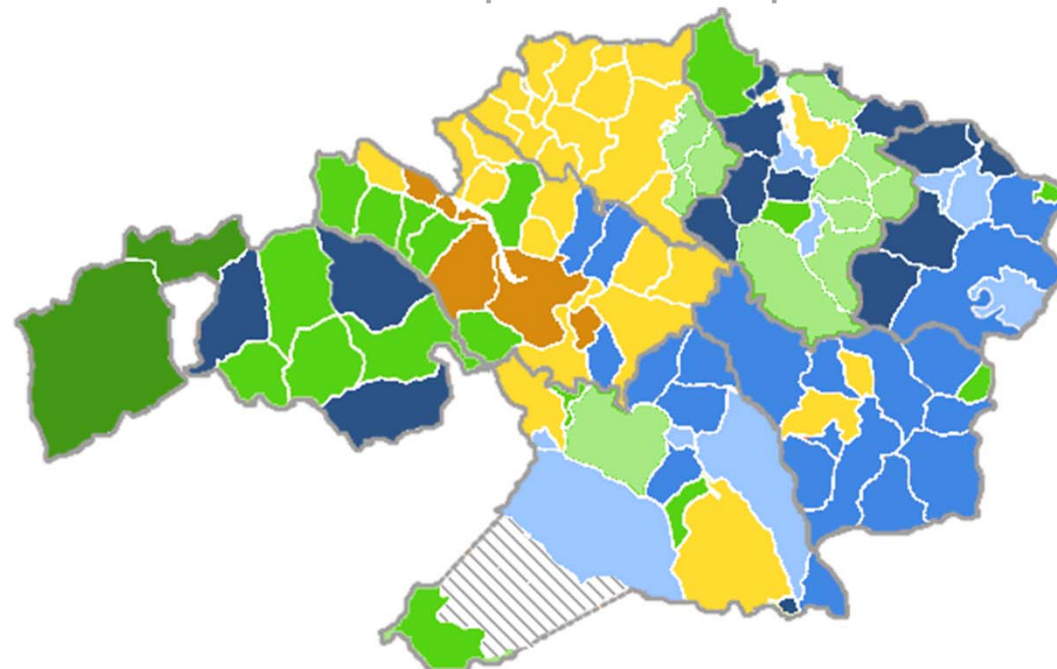
Se trata de los municipios situados en las comarcas del Gran Bilbao y Uribe sobre todo.

2. Municipios con notable peso del sector manufacturero (tonos azules). Son los municipios que situados sobre todo al este del territorio, han mantenido su especialización en la actividad manufacturera a pesar del impacto de la crisis.

Son los municipios que situados sobre todo al este del territorio, han mantenido su especialización en la actividad manufacturera a pesar del impacto de la crisis.

3. Municipios sin clara especialización (tonos verdes). Se trata municipios que se sitúan sobre todo en las comarcas de Busturialdea y Encartaciones. Aunque las características territoriales sean distintas y se localicen en diferentes puntos geográficos, este grupo de municipios comparte el reto de hacer frente a una situación de pérdida de la actividad económica-desindustrialización, lo cual ha impactado en su grado de especialización.

Se trata municipios que se sitúan sobre todo en las comarcas de Busturialdea y Encartaciones. Aunque las características territoriales sean distintas y se localicen en diferentes puntos geográficos, este grupo de municipios comparte el reto de hacer frente a una situación de pérdida de la actividad económica-desindustrialización, lo cual ha impactado en su grado de especialización.



Aumento de la heterogeneidad como consecuencia de la crisis por:

- La pérdida de la actividad económica en general y manufacturera en particular.
- El aumento desigual de las tasas de paro y disminución de los niveles.
- Los municipios que contaban con una actividad manufacturera caracterizada por altos niveles de internacionalización, actividades I+D, y menor proporción de empresas pequeñas son los que mejor han mantenido sus fortalezas.

Diversidad territorial

Especialización en manufactura: Durangaldea, Arratia-Nerbioi y Lea Artibai	Especialización en servicios: Encartaciones, Gran Bilbao y Uribe	Especialización difusa: Busturialdea
<ul style="list-style-type: none"> • Mayor capacidad en gasto municipal. • Menor densidad de población y población nacida en el extranjero. • Menor proporción de población con estudios terciarios y mayor en estudios profesionales. • Menor proporción de empresas pequeñas. • Mejores índices de I+D e internacionalización • Menor pérdida de establecimientos • Indicadores más favorables durante la crisis en renta disponible, tasa de paro y ocupación en comparación al resto de comarcas del territorio. 	<p>‘Margen izquierda’ y Encartaciones:</p> <ul style="list-style-type: none"> • Población más envejecida y mayor proporción de población nacida en el extranjero. • Destaca la población con estudios profesionales frente a estudios terciarios. • Baja actividad de I+D e internacionalización • Bajos niveles de ocupación, desempleo y renta . 	<ul style="list-style-type: none"> • Alto nivel de cierre de establecimientos • Comarca con mayor índice de envejecimiento de Bizkaia (sobre todo periodo precrisis)
	<p>‘Margen derecha’ y Uribe:</p> <ul style="list-style-type: none"> • Mayores niveles de renta • Tasas de ocupación y paro positivos, • Población no tan envejecida • Mayor nivel de cualificación 	<p>Zona noreste (Ea, Ereño o Ibarrangelu): mayor peso de la actividad manufacturera y mejores niveles de renta disponible</p> <p>Sureste (Muxika, Mendata, Ajangiz o Arratzu): mejores tasas de ocupación</p>

Complejidad territorial

Además, con respecto a la búsqueda soluciones para fortalecer los determinantes de competitividad en estos contextos tan diversos, tenemos una situación de ‘complejidad territorial’ (Karlsen, 2010):

- Hay interdependencia entre actores
- Existe una situación incertidumbre, en el sentido de que no todos los actores entienden las problemas de la misma forma
- Ninguno de los actores tiene ni el poder ni los recursos para poder dirigir las acciones del resto

Mejor articulación

La colaboración y la articulación multinivel se convierten en factores críticos, para:

- Mejorar la información interinstitucional
- Mejorar el diseño de las políticas con una mejor adaptación a las realidades
- Mejorar la implementación de las políticas

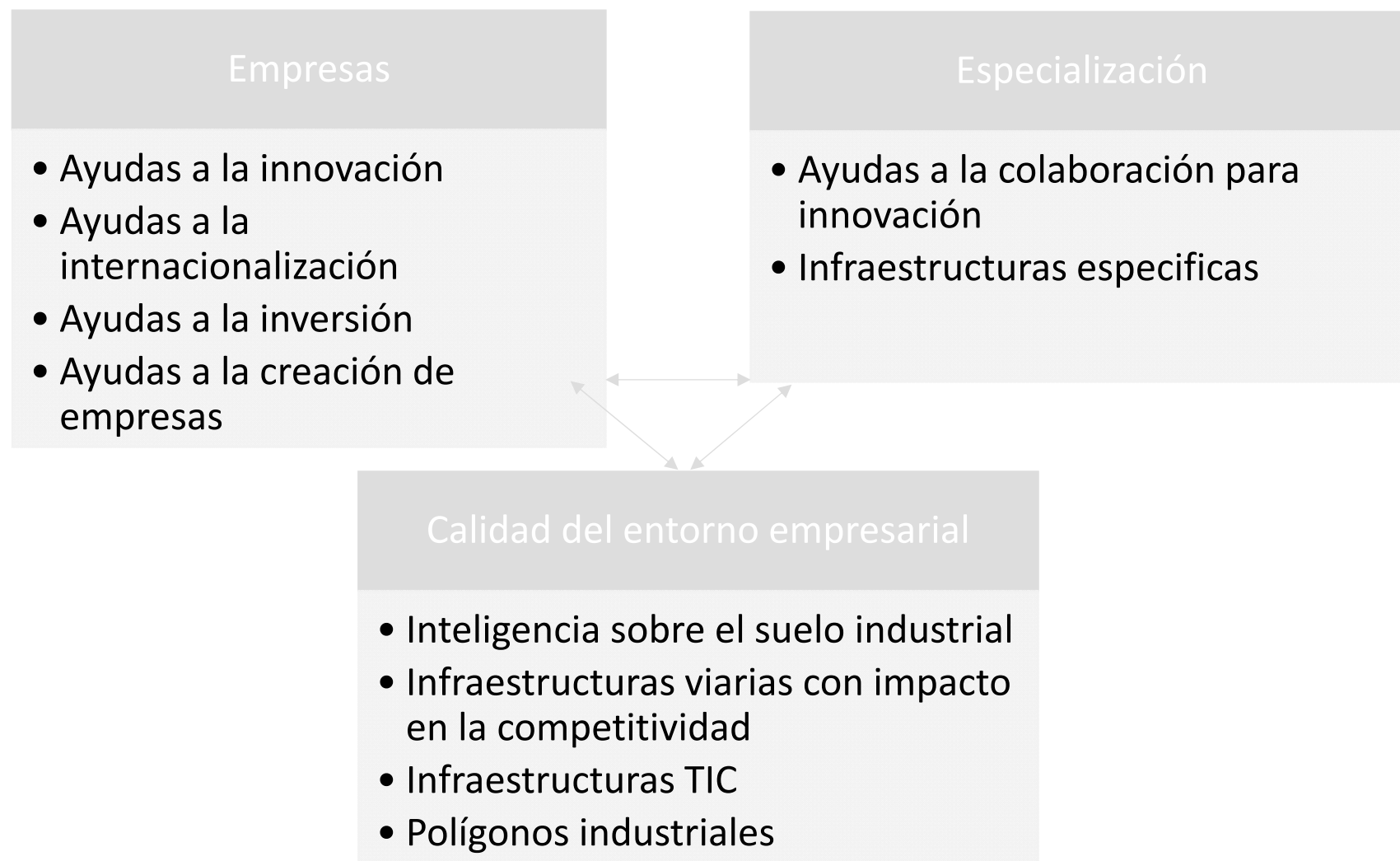
La propuesta

Objetivo

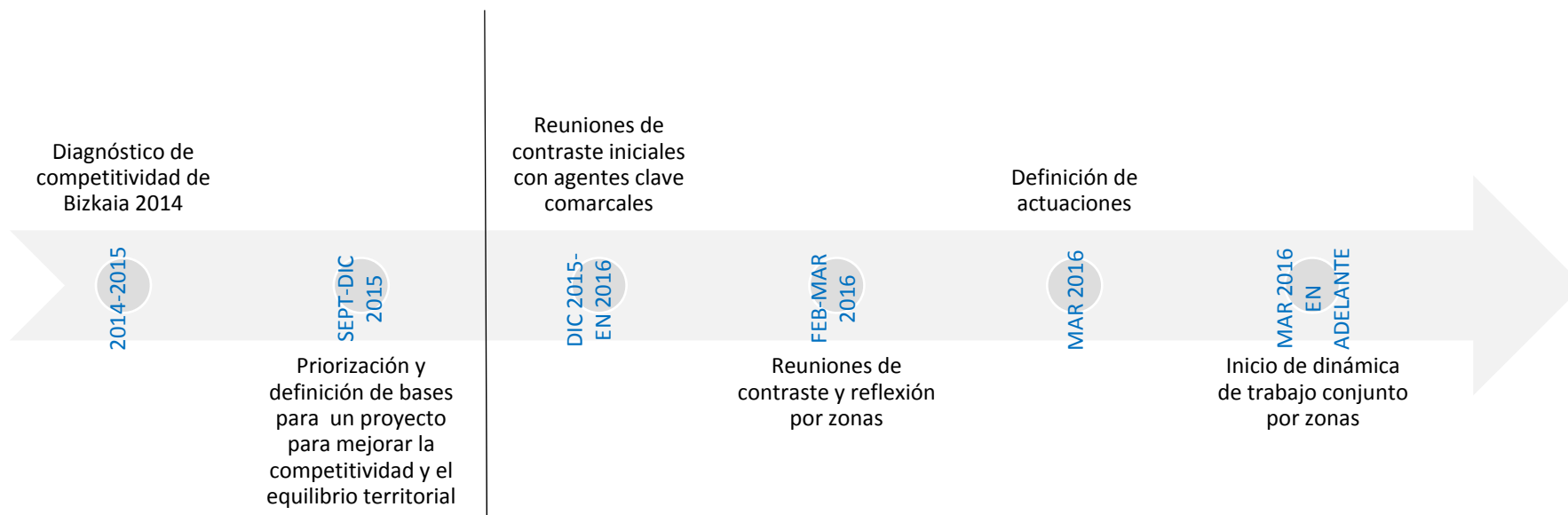
Puesta en marcha de un proceso para mejorar la competitividad del conjunto del territorio de Bizkaia a través de:

- a) La **creación de canales de comunicación estables** entre el Dpto. de Desarrollo Económico de la DFB y los agentes comarcales en el marco de las políticas de competitividad, para lograr:
 1. Una mejor inclusión del conocimiento sobre las realidades comarcales en el diseño de las políticas del Dpto. de Desarrollo Económico y Territorial la DFB
 2. Un mejor conocimiento en las comarcas de las políticas y recursos del Dpto. de DET de la DFB para la competitividad
- b) La **capacitación** para la consolidación de modelos de gobernanza y estrategias de competitividad comarcales en al medio-largo plazo

Ejemplos de ámbitos de trabajo – programas

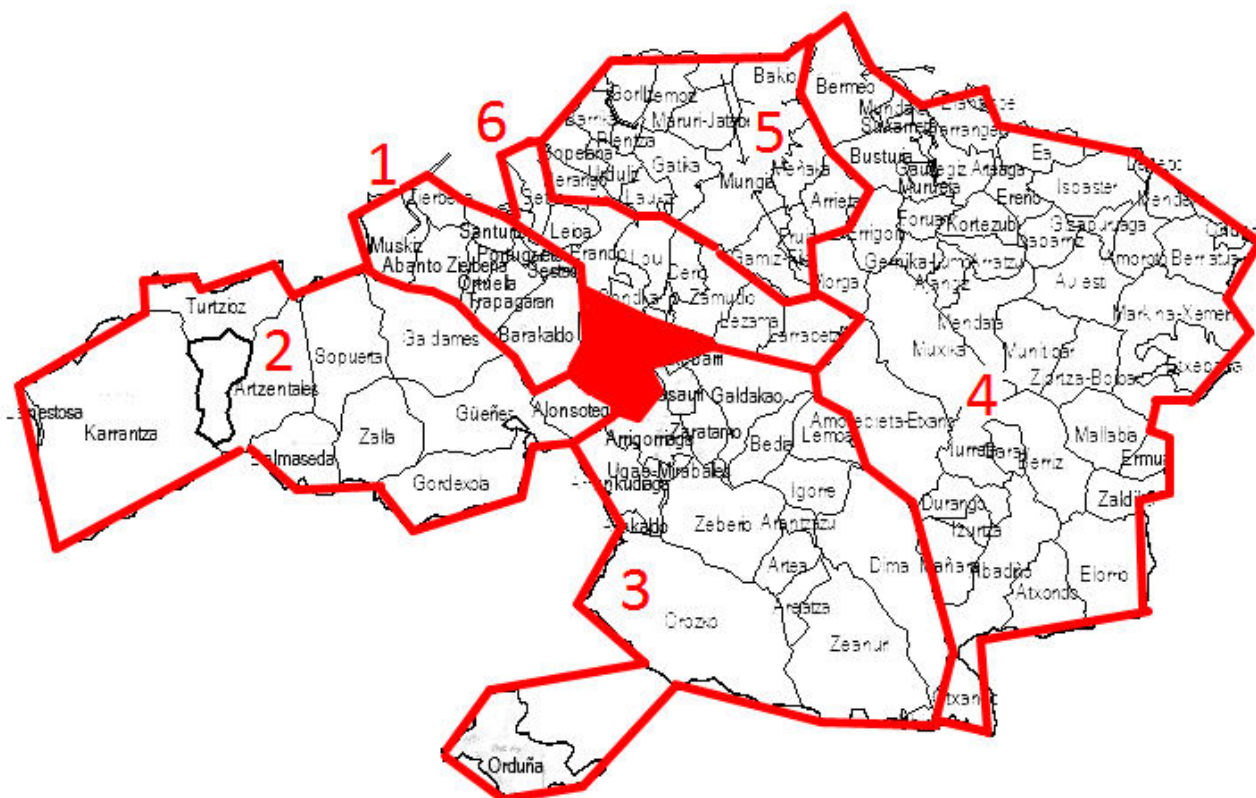


El proceso



Zonas propuestas

- Criterios utilizados:
 - Proximidad
 - Problemáticas parecidas en términos de competitividad
 - Existencia de relaciones demográfico-culturales previas



Zonas propuestas

Zonas	Agentes	Población	%
1. Margen izquierda	Abanto-Zierbena, Barakaldo, Muskiz, Ortuella, Portugalete, Santurtzi, Sestao, Trapagaran, Zierbena	259.114	23%
2. Enkarterri	Alonsotegi, Artxentales, Balmaseda, Galdames, Gordexola, Gueñes, Karrantza, Lanestosa, Sopuerta, Turtzioz	34.943	3%
3. Arratia + Nerbioi-Ibaizabal	Arantzazu, Areatza, Artea, Bedia, Dima, Igorre, Lemoa, Ubide, Zeanuri. Arakaldo, Arrankudiaga, Arrigorriaga, Basauri-Etxebarri, Galdakao. Urduña, Orozko, Zaratamo, Zeberio, Ugao-Miraballes	122.333	11%
4. Lea Artibai + Durangaldea + Busturialdea	Amoroto, Aulesti, Berriatua, Etxebarria, Gizaburuaga, Ispaster, Lekeitio, Markina Xemein, Mendexa, Munitibar, Ondarroa, Ziortza-Bolibar. Amorebieta-Etxano, Abadiño, Atxondo, Berriz, Durango, Elorrio, Ermua, Garai, Iurreta, Izurtza, Mallabia, Mañaria, Otxandio, Zaldibar. Ajangiz, Arratzu, Bermeo, Busturia, Ea, Elantxobe, Ereño, Errigoiti, Forua-Gautegiz-Arteaga, Gerkina-Lumo, Ibarangelu, Kortezubi, Mendata, Morga, Mundaka, Murueta, Muxika, Nabarniz, Sukarrieta	166.805	15%
5. Uribe Kosta + Mungialdea	Barrika, Urduliz, Berango, Lemoiz, Gorliz, Sopela, Plentzia. Arrieta, Bakio, Gamiz-Fika, Laukiz, Meñaka, Mungia, Gatika, Fruiz, Maruri-Jatabe	62.498	5%
6. Txorierri + Margen derecha	Derio, Erandio, Larrabetzu, Lezama, Loiu, Sondika, Zamudio. Erandio, Getxo y Leioa	154.078	13%

Feedback

- ¿Cuál es la impresión sobre el proyecto?
- ¿Cuál es la opinión sobre las áreas de trabajo?
- ¿Cuál es la opinión sobre la zonificación?
- ¿Qué agentes de la zona deberían ser incluidos en el proceso?

Siguiente paso

Primera reunión zonal

1. DFB Y Orkestra presentarán el diagnóstico, conceptos y propuesta de proceso (30 minutos)
2. Los agentes de cada zona harán una presentación (20 minutos cada agente) sobre:
 - ¿Cuáles son las empresas tractoras en la zona?
 - ¿Cuáles son los principales retos que enfrentan las empresas de la zona (tractoras y PYMEs) para sostener su competitividad?
 - ¿Cuáles son las principales fortalezas de la zona con respecto a su entorno empresarial?
 - ¿Cuáles son las principales debilidades del entorno empresarial?
 - ¿En qué sectores y/o clústeres esta especializada la zona?
 - ¿Hay retos específicos que enfrentan estos sectores / clústeres?
3. Discusión e identificación de prioridades para seguir trabajando en este proceso (60 minutos)