

## CAPITULO 2

### DESCRIPCION DE LA CUENCA DEL RIO DEBA

(Ver plano nº 1 de localización y nº 2 de sistema fluvial de la cuenca)

El río Deba nace en las estribaciones septentrionales de la Sierra de Arbalán, cerca de la línea divisoria de las provincias de Alava y Guipuzcoa. Pronto llega al pequeño pueblo de Salinas de Leniz (243 h), antes del cual se le unen varios arroyos aumentando sensiblemente su todavía pequeño caudal.

El río, que tiene en los primeros kilómetros de su curso una pendiente muy rápida, atraviesa después los pueblos de Escoriaza (4.169 h), y Arechavaleta (6.223 h), que junto con Salinas, forman el valle de Leniz. Aumenta su caudal con el de varios arroyos que por una y otra margen se le agrega y al llegar al pueblo de Mondragón (25.924 h) recibe por la orilla izquierda el río Aramayona, que procede del valle alavés del mismo nombre, y que recogiendo las aguas de la Peña de Udaia por su falda meridional, pasa por el antiguo balneario de Santa Agueda.

Desde Mondragón sigue el Deba su camino en dirección al NE; y en el barrio de San Prudencio se le suma otro afluente de relativa consideración: el río Oñate, que nace entre las peñas de Elguea y Aitzgorri y que baña el pueblo del mismo nombre (11.027 h).

Más adelante y al entrar en Vergara (16.898 h), el caudal del Deba, es engrosado con el del arroyo que, descendiendo del alto de Descarga y dirigiéndose al O, atraviesa el pueblo de Anzuola (2.308 h). Poco más abajo de Vergara recibe el Deba otros dos afluentes: por la izquierda el arroyo Ubera que nace en el alto de Elgueta donde está situado el pueblo del mismo nombre, y por la derecha el que baja desde el alto de Elosua.

Al llegar al barrio de los Mártires, entra el río en una zona de angosturas, y abriéndose difícilmente paso por entre las montañas, sigue por Placencia de las Armas (6.019 h) y en el barrio de Malzaga se le suma el río Ego por la margen izquierda.

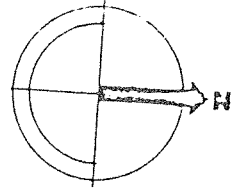
El río Ego nace en el alto de Elgueta, y aguas arriba del pueblo de Eibar (39.087 h) se le une un importante afluente que ha sido formado a su vez por varios arroyos que nacen en Vizcaya y atraviesan los pueblos de Mallavia (1.238 h) y Ermua (18.477 h). Este río sigue una dirección casi de O. a E., y como ya se ha dicho, se une al Deba poco después de atravesar Eibar, en el ~~barrio~~ de Málzaga.




El Deba, desde Placencia hasta Elgoibar (14.389 h), describe una gran curva en dirección al E., única forma de salvar las dificultades que opone a su paso el monte Muneta que se levanta sobre aquellos dos pueblos. Desde Elgoibar hasta el pueblo de Deba (5.106 h), el río atraviesa los barrios de Alzola, notable por sus aguas minerales, y de Mendaro, donde de recibe las aguas del arroyo Aranerreka, que nace en la vertiente occidental de Izarraitz.

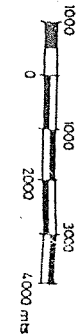
El río Deba desemboca en el Cantábrico por el pueblo que lleva igual nombre, bañando en su último tramo los terrenos de los municipios de Deba y Motrico.

Este río, que como ya se ha dicho en los comienzos de su curso, tiene un declive muy acentuado, disminuye considerablemente estas pendientes desde Vergara hasta el mar. Su dirección general es SSO - NNE, su longitud de unos sesenta kilómetros, su pendiente media es de 1,23%, y la extensión de su cuenca unos 531 kilómetros cuadrados.

Las condiciones industriales de la cuenca, sobre todo en el tramo medio (Vergara, Placencia de las Armas, Eibar, Elgoi-



-  COLECTOR PRINCIPAL
-  COLECTOR MUNICIPAL
-  PLANTA DEPURADORA



COLECTOR: ESKORIAITZA - MONDRAGON

COLECTOR: GESALIBAR - MONDRAGON

COLECTOR: MONDRAGON - PL. DEP. MONDRAGON

